
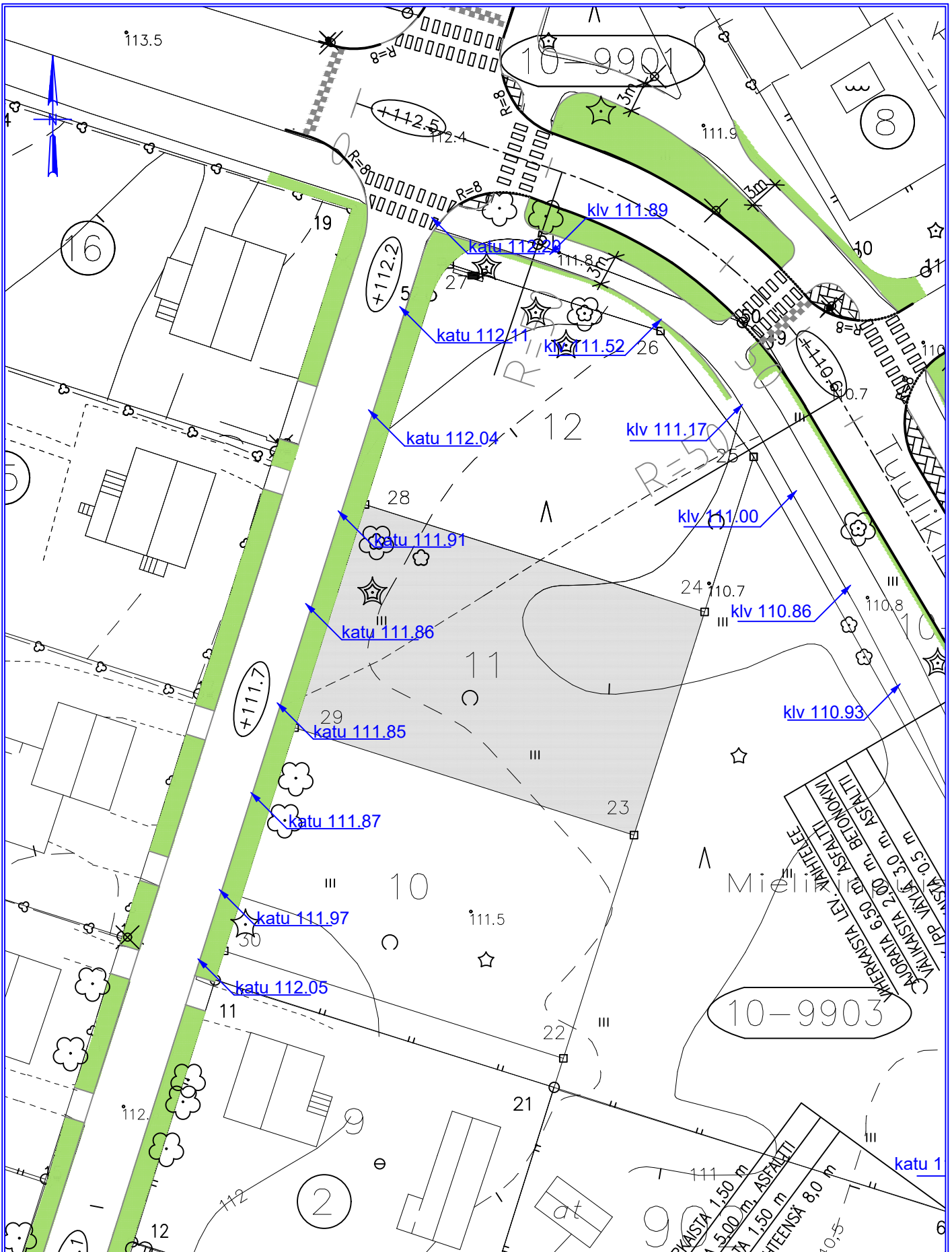


Tontti 10-902-12, Tapionkatu
Katusuunnitelmakorkeudet N2000
 Tasokoordinaattijärjestelmä ETRS-GK25

 HYVINKÄÄN KAUPUNKI
 TEKNINEN KESKUS
 KUNTATEKNIikka

SUUNN.		
PIIRT	13.3.2024	K.Kinnunen
TARK.		
mittakaava	1:500	
piirustus n:o		

010_0902_0012



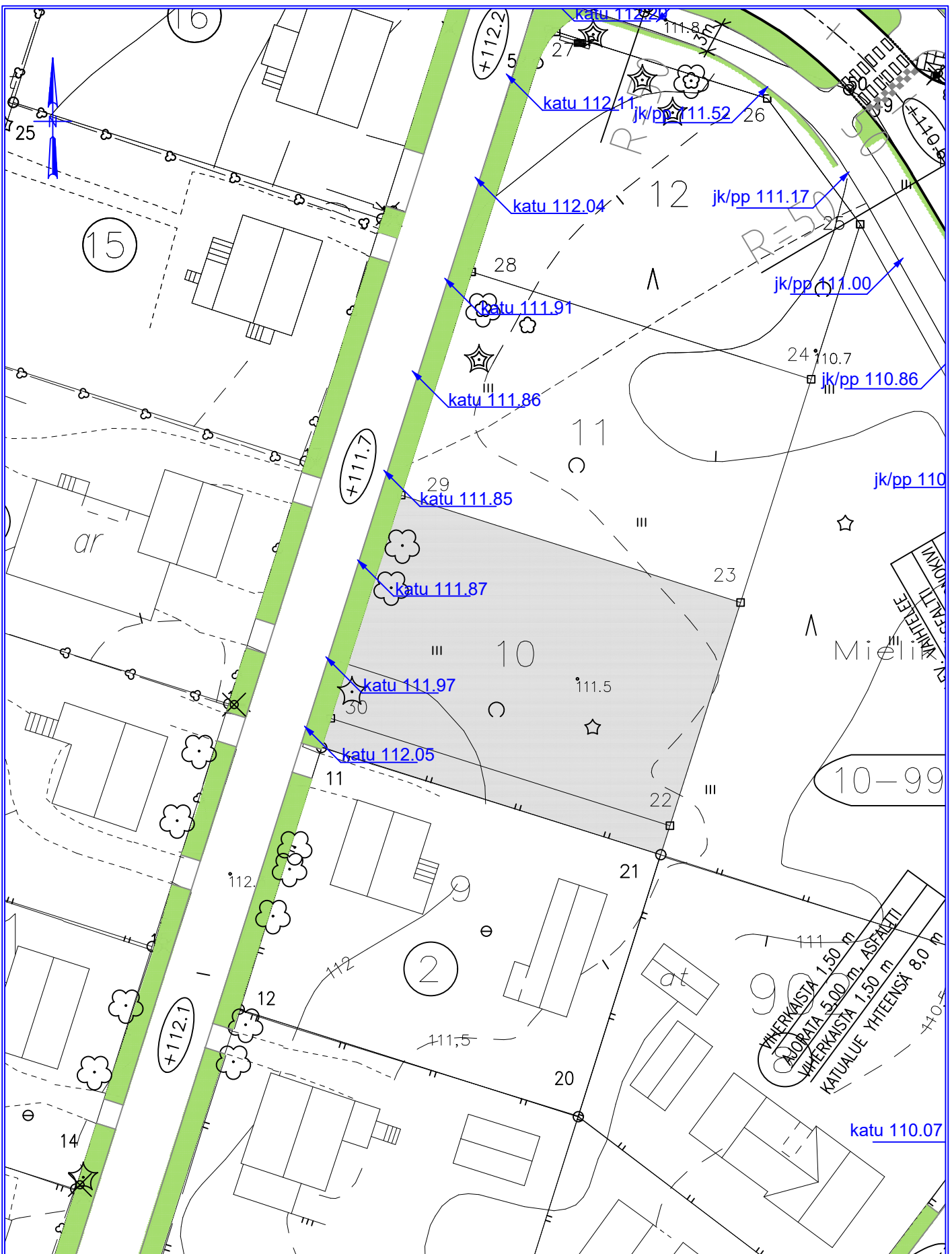
Tontti 10-902-11, Tapionkatu
Katusuunnitelmakorkeudet N2000
 Tasokoordinaattijärjestelmä ETRS-GK25



HYVINKÄÄN KAUPUNKI
 TEKNINEN KESKUS
 KUNTATEKNIikka

SUUNN.		
PIIRT	13.3.2024	K.Kinnunen
TARK.		
mittakaava	1:500	
piirustus n:o		

010_0902_0011



<p>Tontti 10-902-10, Tapionkatu Katusuunnitelmakorkeudet N2000 Tasokoordinaattijärjestelmä ETRS-GK25</p>	SUUNN.		
	PIIRT	13.3.2024	K.Kinnunen
 <p>HYVINKÄÄN KAUPUNKI TEKNINEN KESKUS KUNTATEKNIikka</p>	TARK.		
	mittakaava	1:500	
	piirustus n:o	010_0902_0010	